



Aan de fractie GroenLinks
 T.a.v. de heer T. Corporaal

INKGR: 14GR0344	Reg: 01/07/2014	Dep:	
			
Secr:	GRIFFIE	Beh.:	14z0005263
		Casnr	
Kopie:		Ged.	
Griffier:		B-INFO:	n.v.t.
Aan:	Gemeenteraad	Kopie x	

Griffie gemeente Houten

gemeente Houten



Datum: - 1 JULI 2014
 Uw kenmerk: 14 GR 0299
 Uw brief van: RO/14/04362
 Ons kenmerk: RO/14/04362
 Bijlagen: -
 Onderwerp: artikel 36-vragen GroenLinks inzake weidevogelcompensatieplan

Geachte heer Corporaal,

Op 3 juni 2014 heeft u ons schriftelijke vragen gesteld op grond van artikel 36 van het Reglement van Orde over het weidevogelcompensatieplan.

Vraag 1:

U schrijft in de collegebrief "dat de grond geen andere functie krijgt, dan de bestaande agrarische functie aangevuld met weidevogelbeheer". Even later spreekt u over eventuele meeropbrengsten uit maaien, bemesten of verpachten van het aangekochte perceel. Wij gaan ervan uit dat dit perceel optimaal wordt ingericht ten behoeve van weidevogelbeheer, waarbij van het uitrijden van niet-biologische mest geen sprake zal zijn. Graag horen wij u visie daarover.

Antwoord:

Het streven is dit perceel zo optimaal mogelijk te gaan beheren voor weidevogels, dat is de hoofdprioriteit. Hierbij wordt gedacht aan zaken als optimaliseren van het waterpeil, uitgesteld maaibeheer en het beperkt opbrengen van (ruige) mest. Dit wordt afgestemd met de weidevogelwerkgroep. Buiten het weidevogelseizoen wordt er gekeken naar verdienmogelijkheden, bijvoorbeeld maaien, beweiding, opbrengen van mest, maar dit mag niet ten koste gaan van de geschiktheid van de percelen voor weidevogels.

Vraag 2:

Dit perceel is niet voor andere (recreatieve) initiatieven bedoeld. Geeft u daarmee aan dat dit perceel niet doorsneden zal worden door fiets / kano of wandelpaden?

Antwoord:

Het perceel wordt niet doorsneden door wandel-, fiets- of kanoroute. Direct ten noorden van het perceel loopt de Schalkwijkse wetering en daarover kan gekanoed worden. En direct ten noorden van deze wetering loopt wel een wandelroute. De wandelaars en kanoërs kunnen dus van een afstandje genieten van het weidevogelgebied.

Vraag 3:

Wij begrijpen dat met deze grondverwerving de compensatiegelden uit het Meerpaalgebied zijn besteed, maar dat u zich samen met de werkgroep Weidevogels zult inspannen om een actieplan voor weidevogels op het hele Eiland van Schalkwijk te maken. Wanneer kunnen wij dit actieplan verwachten?

Antwoord:

In het vierde kwartaal van 2014.

Vraag 4:

Een jaar geleden startte Vogelbescherming Nederland de campagne Red de Rijke Weide (zie www.redderijkeweide.nl). Zo bestaat er nu ook de 'Red de Rijke Weide Kaas.' Van elke kilo die verkocht wordt gaat €1,- rechtstreeks naar het uitbreiden van een weidevogelgebied. Dit initiatief lijkt interessant voor Houten, ook in combinatie met citymarketing en de afzet van streekproducten in "de Linielanding." Kan het college samen met agrariërs die nu nog een compensatieregeling ontvangen onderzoeken of dit initiatief potentie heeft voor agrariërs op het Eiland van Schalkwijk?

Antwoord:

We zijn nog bezig met het schrijven van het actieplan weidevogels Eiland van Schalkwijk. Hierin wordt de campagne "Red de Rijke Weide" ook genoemd. Het is de bedoeling om samen met mensen van de weidevogelwerkgroep agrariërs te gaan stimuleren om aan deze campagne/actie mee te doen. Hierbij wordt o.a. gedacht aan een aantal agrariërs ten oosten van de spoorlijn die nu nog beheercontracten met de provincie hebben die in 2015 aflopen.

Vraag 5:

Houten heeft nog een compensatieopgave in verband met de bouw van Houten-Zuid van 100 hectare regionaal groen (los van het weidevogelcompensatieplan). Aanvankelijk was het de bedoeling om deze compensatieopgave grotendeels te realiseren in Hoonpolder. Dat is met de realisatie van het Meerpaalgebied niet gelukt. Graag vernemen wij hoeveel natuurcompensatie inmiddels heeft plaatsgevonden en waar het college deze compensatieplicht nu gaat realiseren. Ziet het college daarvoor kansen in de nabijheid van het aangekochte perceel op het eiland van Schalkwijk?

Antwoord:

De realisatie van een groot deel van 100 hectare groen is nog steeds mogelijk en gepland in het Sport- en werklandschap Meerpaal. Het landschap wordt eerst tijdelijk en op termijn definitief ingericht voor natuur. In totaal voorziet het programma in circa 30 hectare groen.

De compensatieopgave om 100 hectare groen te ontwikkelen, is gekoppeld aan 20.000m² extra kantorenmeters, die ontwikkeld zouden worden op De Koppeling. Deze kantorenmeters zullen echter niet meer worden ontwikkeld, waarmee de compensatieplicht komt te vervallen. Het college ziet het wel als zijn inspanningsverplichting om naast de 30 hectare groenontwikkeling in het Sport- en werklandschap Meerpaal in bijvoorbeeld het Eiland van Schalkwijk nieuwe natuurontwikkeling te blijven stimuleren. Een korte toelichting op de achtergrond van deze 100 hectare groen wordt hieronder uitgewerkt.

De 100 hectare compensatie voor groen is afkomstig uit het Uitvoeringsprogramma RSP 2005 – 2015 (vastgesteld door het algemeen bestuur van Bestuur Regio Utrecht op 21 maart 2007). De gemeente Houten heeft destijds aanspraak gemaakt op 20.000m² extra kantooruimte op locatie De Koppeling onder de volgende condities:

- Houten realiseert 100 ha aanvullende groenontwikkeling op een nader te definiëren locatie die naar mening van het BRU en gemeenten voorziet in een regionale behoefte.*
- De 20.000m² kantoorvolume komt pas beschikbaar voor de locatie Koppeling nadat Houten is gestart met de fysieke realisatie van de groenopgave op basis van een door de gemeenteraad van Houten vastgesteld projectplan, inclusief sluitende financiering.*
- Een restclaim van 20.000m² voor de locatie 'Castellum' wordt ingevuld met woningbouw.*

In totaal is voorzien aan te ontwikkelen kantoormetrag 80.000m² in de periode 2005-2010 en 45.000m² in de periode 2010-2015. De meters zijn in het Uitvoeringscontract RSP als volgt verdeeld over locaties:

- Houten Centrum: 30.000m² (2005-2010)*
- Koppeling (o.a. Getronics): 50.000m² (2005-2010)
20.000m² (2010-2015), te ontwikkelen na start aanleg 100 hectare groen*
- Spoorzone: 25.000m² (2010-2015)*

Van dit kantorenprogramma is in de periode vanaf 2005 op de Koppeling alleen het kantoorgebouw voor KPN/Getronics gebouwd, in totaal 28.000m². Veel van het kantorenareaal in de gemeente Houten, dat gepland stond, is inmiddels uit de boeken geschrapt. Op de Koppeling kan nog ca. 23.000m² ontwikkeld worden. Alles bij elkaar is dat niet meer dan de in fase 1 (2005-2010) beoogde 50.000m². Van de overige 55.000m² (in Houten Centrum en de Spoorzone), die in het Uitvoeringscontract RSP was opgenomen, staat nog 28.000m² als te ontwikkelen kantoorterrein opgenomen in de grondexploitatie.

Per saldo blijkt, dat de in het Uitvoeringscontract RSP opgenomen extra 20.000m² voor De Koppeling uiteindelijk niet zijn en zullen worden gerealiseerd. De voorwaarde om 100 hectare groen te ontwikkelen, komt daarmee als verplichting te vervallen.

Vraag 6:

Wilt u zich inzetten voor uitbreiding van de weidevogelbescherming met gebruikmaking van Europese stimuleringsgelden bij de ontwikkeling van de plattelandsvisie KrommeRijnstreek voor de nieuwe Leaderperiode (deelprogramma natuur en landschap)?

Antwoord:

Het nieuwe EU Gemeenschappelijk Landbouwbeleid (GLB) voor de periode 2014-2020, heeft een nieuw programma voor plattelandsontwikkeling, POP3 genaamd. Onderdeel van POP3 is Leader (Liaison Entre Actions de Développement de l'Economie Rurale).

Wij willen ons inzetten om de plannen voor weidevogelbescherming onderdeel te laten uitmaken van het nieuwe Leaderprogramma, waarin gebruik gemaakt wordt deze Europese stimuleringsgelden.

Op 27 mei jl. heeft de bijeenkomst "Toekomst van de Kromme Rijnstreek, Bouwstenen voor het nieuwe gebiedsplan" plaatsgevonden. Hierbij was de gemeente Houten ook vertegenwoordigd en is tijdens de werksessies waarbij input gevraagd voor het nieuwe Leaderprogramma de weidevogelbescherming op het Eiland van Schalkwijk ook genoemd.


Een afschrift van deze brief wordt aan de leden van de raad verzonden.

Als u nog vragen heeft kunt u contact opnemen met de heer K.T.J. Helling via telefoonnummer (030) - 63 92 611.

Met vriendelijke groet,
het college van burgemeester en wethouders
de secretaris, de burgemeester,



H.S. den Bieman



W.M. de Jong

Bijlage(n): geen